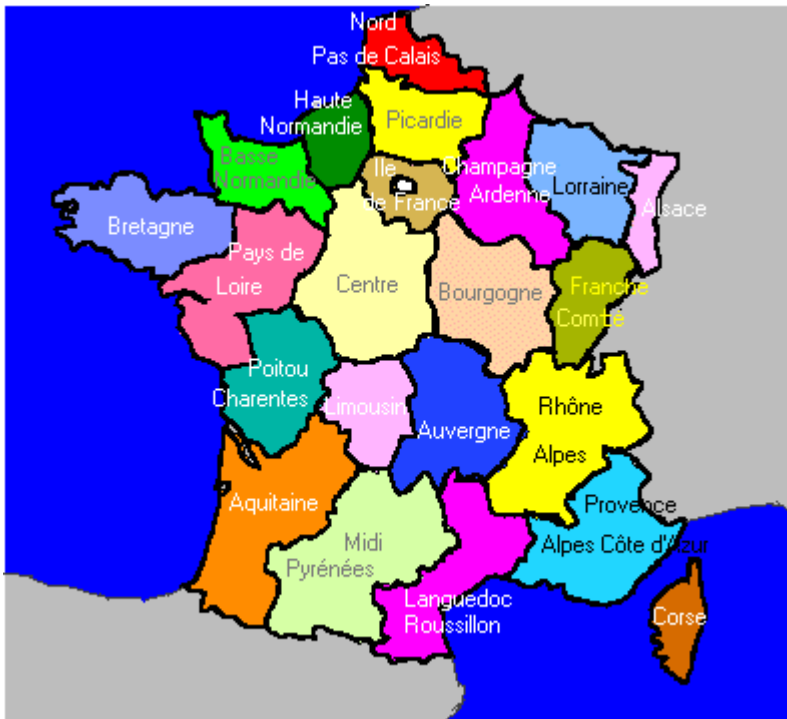


I.E.S. Fuentesnuevas
Departamento
de Francés

LA FRANCE ET SES RÉGIONS



Nord

Haute-Normandie
Basse-Normandie
Nord-Pas-de-Calais
Picardie

Ouest

Bretagne
Pays-de-la-Loire
Poitou-Charente

Centre

Limousin
Auvergne
Centre
Île-de-France

Sudouest

Aquitaine
Midi-Pyrénées

Sud

Languedoc-Roussillon
Rhône-Alpes
Provences-Alpes-Côte d'Azur
Corse

Est

Alsace
Lorraine
Champagne-Ardenne
Bourgogne
Franche-Comté

Et si vous avez le temps, visitez
notre site web :

Y si tienes tiempo, visita nuestra
página web :

<http://www.carlosbergidum.es/index-2.html>



Página de Francés

Table des matières

- 1.- Introduction Les provinces du royaume
- 2.- Paris, ville-lumière
- 3.- L'Île-de-France
- 4.- Les Pays- de- la-Loire et le Poitou-Charentes
- 5.- L'Ouest : La Bretagne et la Normandie.
- 6.- Les Massif Central : le château d'eau de la France.
- 7.- Le Sud-Ouest : au paradis des gastronomes.
- 8.- Le Languedoc-Roussillon : un pays de traditions.
- 9.- La Provence et la Côte d'Azur.
- 10.- La région Rhône-Alpes.
- 11.- La Bourgogne et la Franche-Comté : des provinces historiques.
- 12.- L'Est : L'Alsace-Lorraine-Champagne-Ardennes.
- 13.- Le Nord.
- 14.- La Corse.
- 15.- La France lointaine : les territoires d'outre-mer



Maison
de
la FRANCE
franceguide.com



Dossier 1

Introduction :

Les provinces du royaume.



Provinces

Avant la Révolution française, la France était divisée en provinces, circonscriptions fiscales et militaires ayant chacune certains privilèges.



La Révolution française

La Révolution française pour abolir tout particularisme et favoriser l'union nationale a supprimé en 1790 le découpage en provinces.

Découpage = division d'un territoire



90 départements

La Révolution a créé 90 départements, tous administrés sur le même modèle, et auxquels on a donné des noms purement géographiques (de rivières ou de montagnes).

L'agglomération parisienne



L'agglomération parisienne, qui était devenue gigantesque, a été subdivisée dans les années 60 en 5 départements.

95 départements



Il y a donc actuellement 95 départements en France métropolitaine,

22 régions administratives



Depuis 1972 les départements sont regroupés en 22 régions administratives et il y a une certaine tendance à la décentralisation.

Dossier 2

Paris, ville lumière

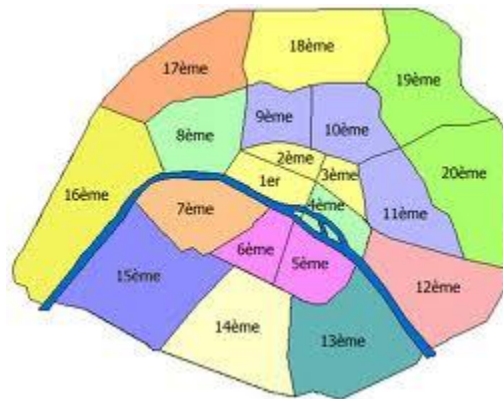


De chaque côté de la Seine



Paris est situé au cœur de l'Île-de-France sur une boucle de la Seine, dans une zone basse surmontée de quelques collines.

Boucle = grande courbe d'un cours d'eau.



Arrondissements

Paris est divisé administrativement en 20 arrondissements.

La rive gauche

On y trouve la plupart des ministères, l'ancienne université (« le quartier latin »), les grandes librairies.

La rive droite

Elle est plutôt le quartier des affaires et des commerces de luxe.

Boulevard périphérique

Un boulevard périphérique marque les limites administratives de Paris « intra-muros ».

Centralisation

En raison de l'extrême centralisation des pouvoirs en France, Paris a toujours joué un rôle décisif dans tous les domaines (politique, économique, culturel).



Le Louvre

Ancien palais des rois, c'est le plus grand musée de France (255 salles).

Œuvres les plus célèbres :

La Joconde (Léonard de Vinci)

Le Radeau de la méduse (Géricault)

La Victoire de samothrace (sculpture grecque).


La Vénus de Milo.

Radeau = flotteur formé d'un assemblage de pièces de bois qui constitue une plate-forme susceptible de porter des personnes ou des marchandises




Le Jardin des Tuileries

Devant le Louvre, se trouve le Jardin des Tuileries.



Notre-Dame

Notre-Dame, cathédrale de Paris, est chef-d'œuvre du gothique.



La Sainte Chapelle

Dans l'enceinte du Palais de justice, se trouvent la Conciergerie (XIe siècle) et la Sainte Chapelle (XIIe siècle)

Le Marais, le retour au passé

Avec ses magnifiques hôtels particuliers du XVIIe siècle, c'est un des plus jolis quartiers de Paris.

La place des Vosges

Elle a été construite sous Henri IV.



Les Champs-Élysées

Aménagée au XIXe siècle, cette avenue relie l'Arc de Triomphe à la place de la Concorde.

L'Arc de Triomphe

L'Arc de Triomphe abrite la Tombe du soldat inconnu. Douze avenues partent en étoile autour de l'Arc.



Le Centre Pompidou

Le Centre national d'art et de culture Georges-Pompidou (appelé aussi « Beaubourg »), terminé en 1977 présente : architecture d'avant-garde, le Musée national d'Art moderne, la Bibliothèque cinémathèque, l'Atelier d'enfants et des Expositions.

Les quais de la Seine.

Paris, c'est aussi :

Les quais de la Seine, les ponts, les bouquinistes.

Des quartiers pittoresques comme Montmartre.

Des marchés aux puces.

Des espaces verts . Le jardin du Luxembourg, le bois de Boulogne.

Dossier 3

L'île-de-France

Une région sous influence

L'île-de-France correspond à peu près au Bassin parisien, vaste bassin sédimentaire en forme de cuvette.

Bassin = dépression naturelle arrosée par des cours d'eau.

Cuvette = récipient large, peu profond.

Les premiers pas de la France.

L'histoire de l'Île-de-France se confond souvent avec celle de la France. Après l'occupation romaine, les Francs s'y installèrent puis donnèrent leur nom à toute la Gaule.

Région riche

Le domaine royal s'est étendu peu à peu à partir de l'Île-de-France. C'est une région particulièrement riche en sites historiques : résidences royales, châteaux, églises, musées.

Agriculture

Elle est au premier rang de l'agriculture française : céréales, maïs, betterave, cultures maraîchères, élevage de bovins.

Maraîcher/ère = relatif à la culture des légumes.

Industries

Une panoplie d'industries : industries automobiles, aéronautiques, chimiques, pharmaceutiques, travaux publics, électronique, informatique, industries agro-alimentaires.

Panoplie = ensemble d'objets, d'éléments semblables.

Trafic

Gros trafic fluvial, routier, ferroviaire et aérien.

Les châteaux Renaissance

Saint-Germain-en-Laye



Fontainebleau



Rambouillet



Chantilly





Des palais classiques

Versailles, résidence de Louis XIV



Les perles du gothique

La Basilique Saint-Denis	
La cathédrale de Chartres	

Les forêts

Fontainebleau
Rambouillet
Saint-Germain-en-Laye
Chantilly

Dossier 4

Les Pays de la Loire et le Poitou-Charentes : la douceur de vivre

De multiples visages

Ce qui fait l'unité du Val de Loire, malgré le morcellement historique et une relative variété des paysages, c'est la douceur réputée de son climat et la richesse de ses sites touristiques.

La Vendée

À l'ouest, c'est une région de bocages et de belles plages.

Bocage = région où les champs sont clos par des haies (soto, floresta)

Le Poitou-Charentes

De climat océanique, il est constitué de plaines basses.

L'Anjou et la Touraine

C'est là où se trouvent les fameux châteaux de la Loire. Ce sont des zones de vignobles et de cultures maraîchères, tandis que le Maine est une région d'élevage.

La Sologne

Couverte d'étangs de forêts, elle est devenue une immense réserve de chasse.

Le Berry

Au sud, c'est une grande plaine où l'on cultive le blé.

La passion des Rois

Les comtes d'Anjou étaient très puissants puisqu'ils régnaient au XIIe siècle sur le Maine, la Normandie, l'Aquitaine et l'Angleterre..

Le Val de Loire connut sa période d'apogée sous la Renaissance lorsque les rois de France y établirent leur résidence, séduits par le climat et les plaisirs de la chasse.

Le jardin de la France

Agriculture.

Cultures maraîchères et cultures de fleurs.

Blé dans le Berry.




Vignobles.

Ports importants

Nantes, Saint-Nazaire, La Rochelle.
Constructions navales et aéronautiques.

Les châteaux de la Loire

<p>Azay-le-Rideau</p>	 A photograph of the Château d'Azay-le-Rideau, a Renaissance chateau built on an island in the Loire River. The building is a prime example of French Renaissance architecture, featuring a double row of windows on each floor and a complex roof with multiple chimneys and spires. The castle is reflected in the calm water of the river. A yellow timestamp '2008/08/08' is visible in the bottom right corner of the image.
<p>Amboise</p>	 A photograph of the Château d'Amboise, a large chateau built on a hill overlooking the Loire River. The building is a mix of Gothic and Renaissance styles, with a prominent circular tower on the left and a large central block with many windows. The sky is clear and blue.
<p>Chenonceau</p>	 A photograph of the Château de Chenonceau, a Renaissance chateau built on a bridge over the Loire River. The building is a prime example of French Renaissance architecture, featuring a double row of windows on each floor and a complex roof with multiple chimneys and spires. The castle is reflected in the calm water of the river.

Chaumont	
Blois	
Chambord	

Les villes

Nantes : Le château des ducs de Bretagne.

Angers : Le château des comtes d'Anjou.

Le Mans : ses remparts gallo-romains ; le circuit automobiles des 24 Heures du Mans.

Tours : sa vieille ville, sa cathédrale.

Orléans : les bords de la Loire, de beaux hôtels classiques.

Bourges : grande ville médiévale, le palais de Jacques-Cœur, la cathédrale Saint-Étienne.





Poitiers : ses remparts, sa belle église romane, le parc du Futuroscope.

La Rochelle : ses remparts, son vieux port.

Futuroscope

Le Parc du Futuroscope est un parc à thèmes dont les attractions sont basées sur le multimédia, les techniques cinématographiques, audiovisuelles, robotiques du futur. Il est situé dans le département de la Vienne, à 10 kilomètres au nord de Poitiers, sur les communes de Chasseneuil-du-Poitou et Jaunay-Clan. Il est entouré d'un technopôle implanté sur la commune de Chasseneuil-du-Poitou.

La fréquentation du parc s'établit à 1,825 millions de visiteurs en 2010, et à près de 40 millions depuis son ouverture en 1987 (2^e parc à thème de France en termes de fréquentation depuis l'ouverture).

Le Solido	
Le spectacle nocturne	 <small>(C) Bertin & Lard / Prod APF / J. Dumasse</small>
Le Kinemax	
Le tapis magique	

Dossier 5.

L'Ouest : Bretagne et Normandie.

La Bretagne



C'est une péninsule formée en grande partie par une vieille montagne granitique, le massif armoricain. Ses côtes sont magnifiques, découpées et bordées d'îles. Le climat est doux et humide. La Bretagne de l'intérieur est pauvre et peu habitée.



La Normandie

Séparée de la Bretagne par la baie du Mont Saint-Michel, c'est une région étendue.

À l'ouest, la Basse Normandie, au relief accidenté et boisée, offre de grandes plages de sable.

Plus au nord, la Haute Normandie se termine sur la côte par des falaises.

Entité historique

La Bretagne est une entité historique : les Bretons sont des Celtes venus d'Angleterre au VI^e siècle. Devenus français au XV^e siècle, ils ont toujours maintenu leurs particularismes, la langue bretonne et les traditions religieuses.

Les Normands

Ce sont, à l'origine, des Vikings venus des pays scandinaves. Le royaume normand s'étendait au XI^e siècle jusqu'à l'Angleterre. C'est en Normandie qu'eut lieu en juin 1944 le débarquement des troupes alliées qui libérèrent la France de l'occupation allemande.

Économie en Bretagne

- Agriculture : cultures maraîchères sur la côte (artichauts, choux-fleurs) ; élevage de porcs et de bovins à l'intérieur.
- Pêche : Brest est un grand port.
- Tourisme : stations balnéaires de Dinard et le Croisic.

Économie en Normandie

Élevage de bovins (pour les produits laitiers).

Pêche : fruits de mer.

Ports importants : Rouen, Le Havre, Cherbourg.

Tourisme : station balnéaire de Deauville.

Lieux

En Bretagne

- Carnac : plus de 40000 menhirs datant de l'an 2000 avant J.-C.



En Normandie

- Le Mont Saint-Michel : une abbaye romane et gothique construite sur un rocher, avec des marées spectaculaires.



LE MONT SAINT MICHEL





Gastronomie

En Bretagne

- Les crêpes



<ul style="list-style-type: none"> • Le cidre 	
<ul style="list-style-type: none"> • Le far breton (gâteau) 	

En Normandie

<ul style="list-style-type: none"> • Fromage Camembert 	
<ul style="list-style-type: none"> • Tripes à la mode de Caen 	
<ul style="list-style-type: none"> • Calvados (alcool de cidre) 	

Dossier 6



Le Massif central : Le Château d'eau de la France

Un pays tout vert

Le Massif central est un vaste massif ancien, rajeuni par les plissements alpins. Les altitudes ne sont jamais très élevées mais les communications sont difficiles et les hivers rudes. C'est une région très dépeuplée,



Un peuple résistant

À l'époque gauloise, le peuple résista longtemps aux Romains sous la conduite de son chef Vercingétorix.

Au Moyen Âge, le Massif central était un pays de langue d'oc (la langue du sud de la France).

Après avoir été anglo-normand, il fut rattaché définitivement à la France en 1607.

Économie

Agriculture : élevage de bovins et d'ovins. Châtaignes.

Activités traditionnelles : la porcelaine de Limoges.

Industries : Pneumatiques à Clermont-Ferrand.

Stations thermales : Vichy.
Tourisme : ski de fond en hiver.
Pour les amoureux de la nature.

Auvergne

<ul style="list-style-type: none">• Clermont-Ferrand : cathédrale de Notre-Dame, maisons du XVIe siècle.	
<ul style="list-style-type: none">• Le parc des volcans d'Auvergne, paradis des randonneurs	
<ul style="list-style-type: none">• Vichy, le Mont-Doré : le charme des vieilles stations thermales	

Limousin

<ul style="list-style-type: none">• Limoges : cathédrale gothique	
---	--

Dossier 7

Le Sud-Ouest : au paradis des gastronomes.

Le Sud-Ouest comprend deux grandes régions naturelles, le bassin aquitain et les Pyrénées, mais il correspond à une certaine unité culturelle : l'accent du Sud-Ouest, le pays du foie gras, la passion pour le rugby.

L'Aquitaine est un bassin sédimentaire traversé par la vallée de la Garonne. Le littoral, plat et sablonneux, est peu favorable à la vie maritime mais offre de belles plages.

Les Landes, ancienne plaine marécageuse assainie au XIXe siècle, sont plantées d'immenses forêts de pins.

Les Pyrénées sont de hautes montagnes où les communications entre les vallées sont difficiles.

Histoire

L'Aquitaine, après avoir d'abord été province romaine, est devenue un duché franc. Mais à la suite du mariage d'Aliénor d'Aquitaine avec Henri de Plantagenet, qui monta sur le trône d'Angleterre, l'Aquitaine fut anglaise du XIIe au XVe siècle. Elle s'appelait alors la Guyenne.

Le Pays basque qui s'étend de part et d'autre des Pyrénées, est partagé depuis le XVIe siècle entre la France et l'Espagne.

Les comtes de Toulouse, très puissants au Moyen âge, régnaient sur tout le Languedoc. Les rois de France profitèrent de l'écrasement de l'hérésie cathare (Au XIIIe siècle) pour annexer leur territoires.

Au XVIe siècle, les guerres de Religion furent très importantes.

Économie

Le Sud-Ouest s'est beaucoup dépeuplé, à cause du sous-équipement industriel.

Agriculture

- Les vignobles du Bordelais
- Cultures maraîchères : fruits, tabac.
- Élevage de brebis (pour le roquefort), d'ovins, de volailles.
- Exploitation de la forêt dans les Landes.
- Pêche au thon à Saint-Jean de Luz, huîtres à Arcachon.

Port

- Bordeaux (grand port de commerce colonial au XVIII siècle)





Industries

- Gisement de gaz naturelle à Lacq.
- Industries aéronautiques à Toulouse.

À voir

<p>Bordeaux</p> <ul style="list-style-type: none"> • La Grosse cloche 	
<p>Bordeaux</p> <ul style="list-style-type: none"> • Le pont de Saint-Pierre 	
<p>Bordeaux</p> <ul style="list-style-type: none"> • L'esplanade des Girondins 	

- Pau : Le château d'Henri IV
- Lourdes : lieu de pèlerinage

<ul style="list-style-type: none"> • Le cirque de Gavarnie, un hémicycle naturel entouré de falaises à gradins 	
<p>Toulouse (la ville rose)</p> <ul style="list-style-type: none"> • Le capitole 	
<p>Toulouse</p> <ul style="list-style-type: none"> • Les Jacobins 	
<ul style="list-style-type: none"> • Biarritz, station touristique 	

- Albi, l'ancienne forteresse des Cathares.
- Le Périgord : Périgueux, cité médiévale.
- Saint- Jean de Luz, église de Saint-Jean Baptiste

Spécialités régionales

Le foie gras	
Les confits d'oie et de canard	
Le cassoulet de Toulouse	

Le jambon de Bayonne
Les huîtres d'Arcachon
Les fromages Roquefort
Les vins de Bordeaux
Les liqueurs : Armagnac

Confit = Morceau de viande cuit et conservé dans la graisse

Dossier 8

Languedoc-Roussillon : un pays de traditions

Le Languedoc, limité à l'est par la vallée du Rhône, bénéficie d'un climat méditerranéen, chaud et sec l'été, mais avec de fortes pluies en automne. Il est souvent balayé par un vent violent, la tramontane.

Les Cévennes sont formées par le Sud du Massif Central. C'est une région montagneuse, peu peuplée, mais très touristique.

Le Roussillon est une plaine côtière étroite, dominée par les Pyrénées.

Histoire.

Le Languedoc était une colonie romaine très riche. Il s'est souvent opposé aux pouvoirs civils et religieux. Au Moyen Âge, les hérétiques cathares se sont battus contre l'Église catholique. Au XVIe siècle, les guerres de Religion furent très importantes.

Le Roussillon, pays espagnol devenu français au XVIIe siècle, a largement conservé sa langue, le catalan et certaines traditions (la danse de la sardane).

Économie

Agriculture.

Le vignoble est l'activité essentielle.

Arbres fruitiers.

Élevage de moutons dans les Cévennes

Huîtres de Bouzigues

Élevage de vers à soie dans les Cévennes

Ports : Sète

Tourisme : stations balnéaires.

À voir

Aigues-Mortes, entouré de remparts



Montpellier, vieille ville universitaire, avec de très beaux hôtels du XVIIe siècle



Carcassonne, une des plus belles villes fortifiées du Moyen Âge



Le Pont du Gard, le plus célèbre aqueduc romain



Nîmes, « la Rome française »




Les Arènes □



La Maison carrée □

Montségur



Dossier 9



La Provence et la Côte d'Azur : plein soleil.

Le Midi

C'est ainsi qu'on a baptisé le sud-est de la France. Il bénéficie d'un climat méditerranéen : les étés sont chauds et secs, le ciel est toujours bleu, les hivers sont doux. Un vent violent, le mistral, balaie parfois la région.

La Provence

Elle offre des paysages variés :

La Camargue, plaine marécageuse formée par le delta du Rhône, avec de nombreux étangs, où vivent des chevaux sauvages, des taureaux et des multitudes d'oiseaux.

La Haute Provence, région montagneuse constituée par le Sud des Alpes.

La Côte d'Azur

C'est le paradis du tourisme

Une longue histoire

Les Grecs créèrent des comptoirs de commerce en Provence dès le VI^e s. avant J.-C.. L'occupation romaine a laissé de nombreux vestiges. La Provence a été rattachée au royaume de France au XV^e siècle, mais le Comté de Nice, qui appartenait à l'Italie n'est devenu français qu'en 1860.

Économie

Agriculture : cultures maraîchères, cultures de fleurs et de lavande, vignobles.

Activité traditionnelle : les parfums (à Grasse)

Ports : Marseille est le principal port français.

Industries : constructions navales à la Ciotat.

Tourisme : dans toute la région.

À voir

La Camargue : Les Saintes-Maries-de-la-mer



Avignon : capital de la papauté au XIVe siècle : les remparts, le palais des papes, le pont d'avignon, le festival de théâtre en juillet

Palais des papes □







Pont d'Avignon □



Aix-en-Provence : le cours Mirabeau







<p>Marseille : le vieux port</p>		
<p>Saint-Tropez : station balnéaire à la mode</p>		
<p>Cannes : La Croisette</p>		
<p>Nice : La promenade des Anglais</p>		

Spécialités régionales

La cuisine à l'huile d'olive, l'ail, les herbes de Provence, l'aïoli, la soupe au pistou, les olives, les anchois, la bouillabaisse de Marseille, la salade niçoise, la ratatouille niçoise, les fromages de chèvre.

Vins : les rosés de Provence.
Apéritif : le pastis

L'aïoli	
La soupe au pistou	
La bouillabaisse	
La salade niçoise	

La principauté de Monaco

Elle a conservé un statut particulier : c'est un état souverain mais il fait partie de l'union douanière française. Le casino de Monte-Carlo est très célèbre.

Dossier 10

Rhône-Alpes

Lyon : ville-phare

C'est une région de très grande diversité géographique, dont l'unité s'est faite autour d'une ville qui joue un rôle économique très important : Lyon.

Lyon

Elle est située au carrefour de deux grands axes : le Rhône et la Saône.

La vallée du Rhône

Elle est dominée à l'ouest par les massifs anciens qui forment la bordure du Massif central, et à l'est par les Préalpes.

Les Alpes sont les plus hautes montagnes d'Europe (point culminant : le mont Blanc, 4807 mètres).

Lyon fut capitale de la Gaule romaine, puis un des premiers lieux de la chrétienté. Elle est française depuis le début du XIV siècle.

La Savoie (capitale : Chambéry) était rattachée au Piémont : elle n'est devenue française qu'en 1860..

Le Dauphiné (capitale : Grenoble) est province française depuis le XIV siècle. Jusqu'au milieu du XVIe siècle, c'était le domaine du fils aîné du roi de France, »le dauphin«.

Économie

Agriculture.

- Vignobles : Beaujolais, côtes-du-Rhône, Savoie.
- Élevage de bovins et d'ovins dans les Alpes.

Activités traditionnelles.

- Industrie textile à Lyon depuis le XVII siècle.
- Fabrique de chaussures à Romans.

Industries

Énergie hydroélectrique fournie par les Alpes et le Rhône.
Constructions mécaniques et électriques.

Chimie, industries pharmaceutiques.

Tourisme.

- Stations de ski : Chamonix, Courchevel, l'Alpe d'Huez.

À voir

<p>Lyon : les traboules (passages entre les maisons datant du XV et XVIe siècle)</p>		
<p>Les bords du lac Léman : Évian</p>		
<p>Grenoble : sa vieille ville</p>		
<p>Dauphiné : ses paysages</p>		

Guignol

Personnage de marionnettes très populaire, originaire de Lyon (au XVIIe siècle) : il est en lutte permanente contre l'autorité



Spécialités régionales

Charcuterie (saucisson)



Quenelle (rouleau de poisson ou de viande hachés, lié à l'œuf, à la farine, etc)



Fondue savoyarde



Vins : Beaujolais, côtes-du-Rhône, vin blanc de Savoie.

Alcools : liqueur de la Chartreuse.

Le Critérium du Dauphiné (anciennement **Critérium du Dauphiné libéré**) est une compétition cycliste par étapes créée par Georges Cazeneuve en 1947¹, organisée par le journal Le Dauphiné libéré puis depuis 2010 par Amaury Sport Organisation et se déroulant principalement dans les Alpes autour du Dauphiné. Depuis 2005, il est inscrit au programme du Pro Tour. Quelques-uns des plus grands noms du cyclisme ont inscrit leurs noms au palmarès : Louison Bobet, Jacques Anquetil, Raymond Poulidor, Luis Ocaña, Eddy Merckx, Bernard Thévenet, Bernard Hinault, Luis Herrera, Charly Mottet, Miguel Indurain et plus récemment Alexandre Vinokourov, Lance Armstrong, et Alejandro Valverde. Il a célébré en 2007 ses soixante ans d'existence.

Le Critérium se déroule au mois de juin sur une semaine, précédant le Tour de France de quelques semaines. Il est réputé pour sa difficulté liée au parcours montagneux et l'accèsion de grands cols et d'arrivées en altitude, en raison de son placement géographique. Sa configuration actuelle est généralement composée d'un prologue, d'une étape de plaine, d'un contre-la-montre et d'autres étapes vallonnées ou montagneuses. Les coureurs s'en servent souvent comme préparation au Tour de France.



Dossier 11

La Bourgogne et la Franche-Comté : Des provinces historiques

La Bourgogne

Elle a toujours été une voie de passage naturelle entre le nord et le sud de la France. Ses paysages sont variés :

Au centre, les coteaux couverts de vignobles de la Côte-d'Or.

Au sud, la vallée de la Saône.

Le Morvan, à l'ouest, est une région montagneuse et humide, couverte de forêts et très peu peuplée,

Coteau = versant d'un plateau, d'une colline

La Franche-comté

Elle est située entre la Bourgogne et la Suisse et elle est constituée pour sa plus grande partie par les montagnes du Jura.

Au nord, les plateaux de la Haute-Saône sont des régions d'élevage et de cultures de céréales.

Les ducs de Bourgogne

Ils étaient très puissants et réussirent à constituer un immense territoire échappant à l'autorité des rois de France. Il comprenait la Franche-Comté, la Provence, une partie de la Belgique et de la Hollande.

La Franche-Comté


Après avoir appartenu au Saint-Empire, au duché de Bourgogne, puis aux Habsbourg d'Espagne, elle est devenue française en 1678.

Mais le territoire de Belfort n'a été rattaché à la France qu'à la fin du XVIII siècle.

Économie

- Vignobles de la Côte-d'Or, du Beaujolais.
- L'horlogerie à Besançon.
- Industries automobiles (Peugeot)
- Ski dans le Jura

Sites

<p>Auxerre . très jolie ville ancienne</p>	
<p>Vézelay : très célèbre basilique romane</p>	
<p>Dijon, très belle ville : le palais des ducs de Bourgogne (XIV-XVIII siècle), dans lequel se trouve le musée des Beaux-Arts</p>	

Spécialités régionales

<p>Moutarde de Dijon</p> 	<p>Le coq au vin</p> 
<p>Pain d'épices</p>  <p>Epice = substance aromatique pour l'assaisonnement des mets.</p>	<p>Les escargots de Bourgogne</p> 

Vins : les grands crus de Bourgogne
 Fromages : Le gruyère et le comté du Jura

Dossier 12

L'Est : Alsace, Lorraine, Champagne, Ardennes.

Les Vosges

Elles sont constituées par une montagne ancienne, aux sommets arrondis (« les ballons ») couverts de forêts de sapins. L'hiver, on peut y faire du ski de fond.

Le versant est des Vosges, très abrupt, domine la plaine d'Alsace où coule le Rhin. Les hivers y sont très durs mais les étés sont chauds et secs.

Le versant ouest des Vosges, constitué par des plateaux, forme la Lorraine.

La Champagne

Le vignoble n'est cultivé que dans la partie nord (la Champagne humide). Le reste est occupé par des cultures de céréales.

Le Massif des Ardennes.

Il est couvert de forêts.

L'Alsace

Elle a fait partie de l'Allemagne du IX au XVIIe siècle. Elle a conservé sa langue propre, l'alsacien, dérivée de l'allemand.

La Lorraine

Elle est devenue française au XVIIIe siècle.

L'Alsace et la Lorraine ont souvent été l'occasion de conflits entre l'Allemagne et la France : elles ont été annexées par l'Allemagne de 1871 à 1918 et de 1940 à 1944.

La Champagne

Elle a connu sa plus grande prospérité au Moyen Âge : ses foires attiraient toute l'Europe.

Plusieurs rois de France se sont fait sacrer à Reims.






Économie

En Alsace, agriculture très importante : vignoble, tabac, houblon, arbres fruitiers, betterave à sucre.

En Lorraine, industries sidérurgiques, activités traditionnelles comme les cristalleries ou la papeterie, et thermalisme : Evian, Vittel.

En Champagne, vignobles et industries traditionnelles du textile.

À voir

<p>En Alsace :</p> <ul style="list-style-type: none">• Strasbourg : sa cathédrale gotique en grès rose. <p>Grès = roche très dure formée de grains de sable agglomérés.</p>	 A photograph of the Strasbourg Cathedral, a Gothic structure made of pinkish-red sandstone, showing its intricate facade and spires against a clear blue sky.
<p>En Lorraine :</p> <ul style="list-style-type: none">• Nancy : très belle ville du XVIIIe siècle, avec la place Stanislas.	 A wide-angle photograph of Place Stanislas in Nancy, showing the large square with its central fountain, surrounded by classical buildings and a clear sky.
<p>En Champagne :</p> <ul style="list-style-type: none">• Reims : sa magnifique cathédrale ☐• Les caves de champagne à Reims et Épernay ☐• Troyes :ville médiévale. ☐	 A photograph of the Reims Cathedral, a Gothic masterpiece with two tall spires, set against a blue sky with light clouds.  A photograph of a champagne cellar, showing rows of dark bottles lying on their sides in a dimly lit, arched underground space.  A photograph of a medieval street in Troyes, featuring half-timbered buildings, outdoor seating with red umbrellas, and a sign for 'La Taverne de l'Ours'.

Dossier 13.

Le Nord de la France.

Le plat pays.

Il offre des paysages de plateaux et de plaines basses où les pluies sont fréquentes.

La Picardie

C'est une très grande région agricole. Les collines de l'Artois, couvertes de champs de céréales et de betteraves, se terminent sur la côte par des falaises de craie.

Craie = roche calcaire, tendre et blanche ; petit bâton de cette matière.

La Flandre

Plus haut, c'est une vaste plaine qui se prolonge en Belgique. C'est « le pays noir », avec ses buttes formées par les débris de charbon (les terrils). La Flandre maritime, bordée de dunes, est un polder asséché et cultivé grâce à des canaux.

Polder = terre gagnée sur la mer, endiguée, drainée et mise en valeur.

Guerres et paix

Le Nord a toujours été une région très active et très peuplée.

Le Nord a souvent été victime d'invasions et de partages entre les pays européens (Pays.Bas, Bourgogne, Saint-Empire, Espagne...).

La frontière avec la Belgique a été établie au XVIIe siècle au hasard des guerres et des traités de paix.

Le nord a été le théâtre des grandes batailles de la guerre de 14-18.

Économie

Agriculture très riche : céréales, betteraves sucrières, pommes de terre.

Élevage de bovins et de porcs.

Industries agro-alimentaires.

Industries très anciennes : coton, laine, lin, dentelle (Calais)

Mines de charbon depuis le XIXe siècle.

Ports importants : Dunkerque (marchandises), Calais (voyageurs), Boulogne (pêche)

Des villes

Lille : très belles maisons du XVIIe siècle, citadelle de Vau.



Douai : beffroi du XVe siècle.



Arras : ville des XVIe et XVIIe siècle



Boulogne : remparts du XIIIe siècle, château fort



Compiègne : château



Amiens : cathédrale gothique



Spécialités régionales

Le Nord c'est le pays de la bière, des moules et des frites.



Images de Lille



Dossier 14

La Corse

Habitée dès la préhistoire, la Corse fut occupée successivement par les Phéniciens, les Grecs, les Romains, etc.

Les Génois, à qui elle appartenait depuis cinq siècles, la vendirent à la France en 1768, un an avant la naissance de Napoléon.

Génois = de Gênes

La Corse est longtemps restée isolée, fidèle à ses traditions et à sa langue (le corse). Elle était le repaire de bandits qui n'hésitaient pas à prendre le fusil pour régler leurs comptes (« la vendetta »).

Repaire = lieu de refuge des bêtes sauvages; lieu de refuge pour les malfaiteurs.

Beaucoup de villages se sont dépeuplés car de nombreux Corses ont dû émigrer sur le continent pour gagner leur vie.

Économie

Agriculture.

Vignobles très importants, élevage de porcs, de chèvres et de moutons.

Récolte de châtaignes.

Culture d'agrumes.

Agrume = fruit tel que l'orange, le citron, le pamplemousse, etc.

Tourisme en plein développement.

Pas d'industrie

À voir

Ajaccio . port important situé dans une baie splendide



Le Golfe de Port avec ses falaises rouges



Calvi : ses remparts, sa citadelle génoise.



Porto-Vecchio : sa vieille ville



Bonifacio . son site, ses remparts du XVIe siècle



Dossier 15.

La France lointaine : les territoires d'outre-mer.

La France a conservé de son empire colonial quelques territoires qu'on appelle les D.O.M.-T.O.M.

Certains ont en effet le statut de Départements d'outre-mer (les D.O.M.) ayant la même législation que les départements de la France métropolitaine. D'autres sont des « territoires » d'outre-mer (les T.O.M.) avec des status spécifiques leur accordant une certaine autonomie.

Océan Atlantique.

Les Antilles Françaises Guadeloupe et Martinique (D.O.M.)



Ce sont des îles montagneuses d'origine volcanique et de climat tropical. Les risques d'éruption volcanique ou de cyclone sont toujours possibles. Ces îles sont peu étendues, mais très peuplées.



La Guyanne française (D.O.M.).
Elle est très peuplée.
Elle est située en pleine forêt vierge.

St-Pierre-et-Miquelon (D.O.M.).
La France en Amérique du Nord.
Le climat est rude et humide, la végétation rare.
La pêche représente son activité essentielle.

L'Océan Pacifique



La Nouvelle Calédonie (T.O.M.).
Montagnes et corail.

Cette île a un climat subtropical. Sa richesse vient surtout du nickel (3^e producteur mondial) mais il y a aussi des plantations de café et de cocotiers, et d'élevage de bovins et de chèvres.



La Polynésie française (T.O.M.).

Capitale : Papeete, sur l'île de Tahiti.

C'est un ensemble de 130 îles de climat tropical réparties en cinq archipels.

L'Océan Indique




L'île de la Réunion (D.O.M.).

Elle est très peuplée.

La principale ressource reste la canne à sucre mais l'île produit aussi du café, du thé et de la vanille.

Images de France



AIR FRANCE



Le
de TOUR.
France

